

ZEMĚMĚŘICKÝ ÚŘAD

odbor geodetických základů, oddělení zpracování dat a služeb

Pod Sídlištěm 9, 182 11 Praha 8

P. O. Box 21

DOPRAVNĚ INŽENÝRSKÁ KANCELÁŘ, s.r.o.

atelier Praskačka

Ing. Daniela Šlaisová

Praskačka 100

503 33 Praskačka

IDDS: imzzkk8

VÁŠ DOPIS ZN. / ZE DNE

Datová zpráva
18. 9. 2019

NAŠE ZNAČKA

ZÚ-04647/2019-13200

VYŘIZUJE / TELEFON

Kopalová, Ing. Lambert
+420 2 8404 1534
petr.lambert@cuzk.cz

V PRAZE DNE

19. 9. 2019

Věc: Vyjádření k PD „Modernizace silnice II/366 Pohledy (včetně průtahu obcí) – Křenov křižovatka s II/368“

V návaznosti na Vaši žádost ze dne 18. 9. 2019 sdělujeme následující informace:

v dané lokalitě může dojít ke kolizi se značkami nivelačních bodů pořadu **Kd1**, které jsou součástí pořadu III. řádu Základního výškového bodového pole (dále jen „ZVBP“) a geodetických základů ČR. Měřické značky uvedených bodů geodetických základů jsou chráněny zákonem 200/1994 Sb., o zeměměřictví, ve znění pozdějších předpisů.

V případě, že by při provádění stavebních prací došlo k odstranění či jinému ohrožení značky bodu, je vlastník nebo oprávněný uživatel nemovitosti povinen minimálně 30 dnů před zahájením stavebních prací, oznámit toto Zeměměřickému úřadu, a to formou žádosti o přemístění, nebo odstranění značky geodetického bodu. Zeměměřický úřad žádá, aby se stal účastníkem příslušného stavebního řízení.

O zrušení měřických značek bodů geodetických základů rozhoduje Zeměměřický úřad, jako orgán státní správy, podle zákona 359/1992 Sb.

Pokud by vlastník nebo oprávněný uživatel nemovitosti trval na odstranění bodů ZVBP, je řešením zrušení bodu, avšak za podmínky, že žadatel poskytne finanční náhradu, vypočtenou ve výši vlastních nákladů Zeměměřického úřadu na zřízení adekvátního nového bodu. V blízkosti stavby se nacházejí body **Kd1-20.1, Kd1-20.2, Kd1- 27, Kd1-28.2, Kd1-29.1, Kd1-30, Kd1-30.1, Kd1-31, Kd1-32, Kd1-32.1, Kd1-33, Kd1-34, Kd1-35.1** které jsou stabilizovány **nivelačním kamenem**, u kterých se jedná konkrétně o částku **cca 13 000,- Kč za každý jednotlivý bod**. Přesná částka se určí dle stanovených cen za zřizování značek.

V případě bodu **Kd1-32.2** se jedná o méně významný bod ZVBP, lze povolit jeho zrušení **bez náhrady, ovšem s podmínkou, že vlastník nemovitosti se písemně zaváže, že povolí stabilizaci nového adekvátního bodu na své nemovitosti**, pokud ZÚ o instalaci bodu na této nemovitosti rozhodne, a to v období nejpozději do 10 let od zrušení bodu.

Znehodnocení bodu ZVBP bez rozhodnutí o jeho zrušení vydaného Zeměměřickým úřadem by bylo posuzováno jako přestupek, což zakládá důvod k vyvolání správního řízení ve věci porušení pořádku na úseku zeměměřictví.

Za správnost odpovídá:

Ing. Petr Lambert

Vedoucí Oddělení zpracování dat a služeb

Ing. Jan Řezníček Ph.D. v. r.

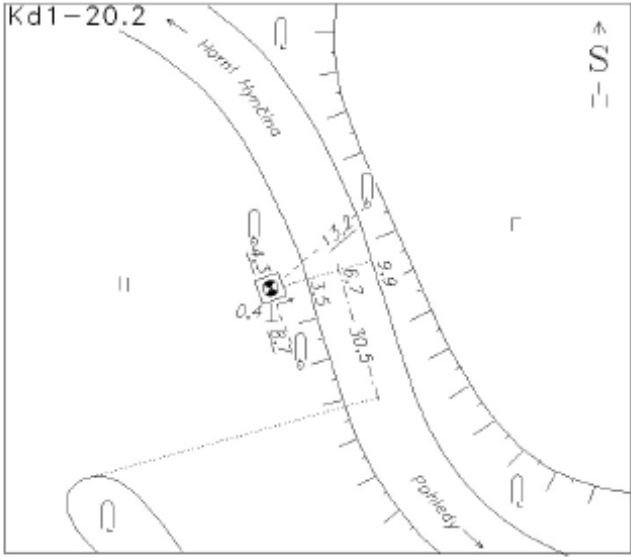
Ředitel Odboru geodetických základů

Přílohy: 14 x nivelační údaje

NIVELAČNÍ ÚDAJE

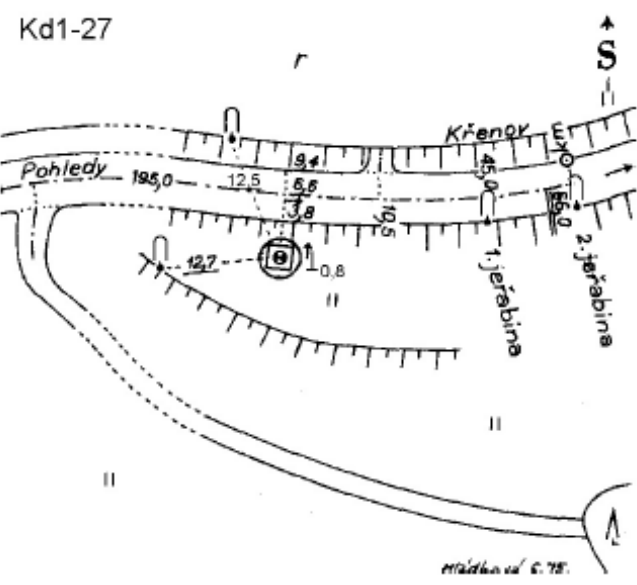
Nivelační pořad: Kd1 Hradec-Jevíčko						
Předchozí bod	Nivelační bod	Délka v km		Nadmořská výška Bpv	Výška z roku	
		oddílu	od počátku			
Kd1-19	Kd1-20.1	0.299	6.803	559.274 m	2001	
Místopisný popis: Pohledy, nivelační kámen		Místopis: 				
Stav a stáří objektu: obetonovaný žulový hranol, normalizovaný do 1,0 m hlína Poznámky:		Úz. jednotka: 360908401 Okres: Svitavy Obec: POHLEDY Kat. území: POHLEDY Vlastník/parc. č.: /				
ZM-50	24-12		SMD-5	Jevíčko 8-2		
Druh zn.	Stupeň stab.	Stabilizoval	Druh bodu	Souřadnice v S-JTSK		
H III	3	Zúřad		Y	595797 m	dig.
	Druh stab.	Bartůněk		X	1104557 m	
	NK	2000				
Zeměpisná délka		Zeměpisná šířka	Gs	Gn	Ba	
16° 33' 29,6"		49° 42' 1,6"	980924 mgal	981040 mgal	9 mgal	
Datum: 19.9.2019						

NIVELAČNÍ ÚDAJE

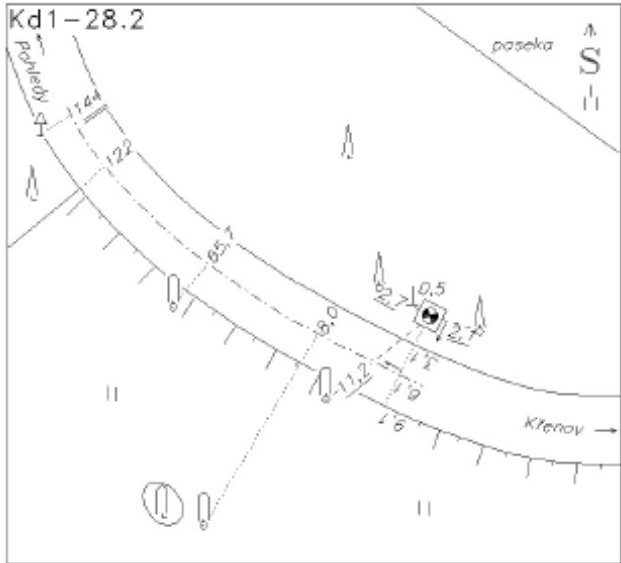
Nivelační pořad: Kd1 Hradec-Jevíčko						
Předchozí bod	Nivelační bod	Délka v km		Nadmořská výška Bpv	Výška z roku	
		oddílu	od počátku			
Kd1-20.1	Kd1-20.2	0.233	7.036	544.230 m	2001	
<p>Místopisný popis: Pohledy, nivelační kámen</p>		<p>Místopis:</p> 				
<p>Stav a stáří objektu: obetonovaný žulový hranol, normalizovaný do 1,0 m hlina</p> <p>Poznámky:</p>		<p>Úz. jednotka: 360908401</p> <p>Okres: Svitavy</p> <p>Obec: POHLEDY</p> <p>Kat. území: POHLEDY</p> <p>Vlastník/parc. č.: /</p>				
ZM-50	24-12		SMO-5	Jevíčko 8-2		
Druh zn.	Stupeň stab.	Stabilizoval	Druh bodu	Souřadnice v S-JTSK		
H III	3	Zúřad		Y	595765 m	dig.
	Druh stab.	Bartůněk		X	1104670 m	
	NK	2000				
Zeměpisná délka		Zeměpisná šířka	Gs	Gn	Ba	
16° 33' 31,8"		49° 41' 58,1"	980927 mgal	981040 mgal	9 mgal	
Datum: 19.9.2019						

NIVELAČNÍ ÚDAJE

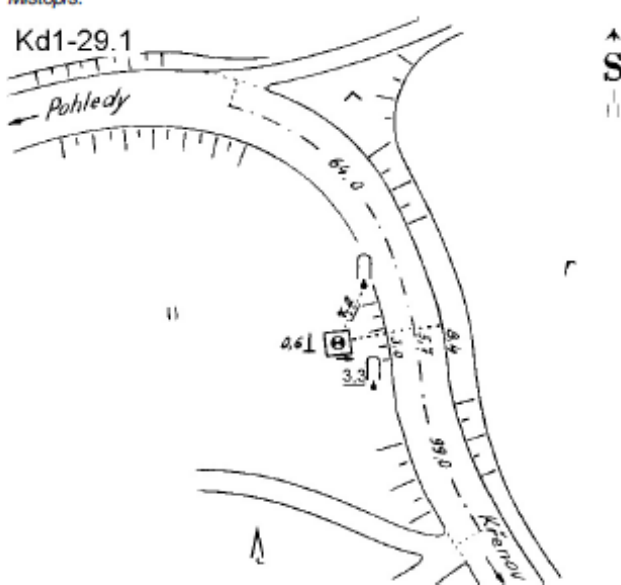
Nivelační pořad: Kd1 Hradec-Jevíčko

Předchozí bod	Nivelační bod	Délka v km		Nadmořská výška Bpv	Výška z roku
		oddílu	od počátku		
Kd1-26.1	Kd1-27	0.438	9.122	524.748 m	1958
Místopisný popis: Pohledy, nivelační kámen		Místopis: Kd1-27 			
Stav a stáří objektu: obetonovaný žulový hranol, normalizovaný, chráněný skruží do 0,3 m hlína, do 1,0 m kámen s hlínou Poznámky:		Úz. jednotka: 360908401 Okres: Svitavy Obec: POHLEDY Kat. území: POHLEDY Vlastník/parc. č.: /			
ZM-50	24-12		SMO-5	Jevíčko 8-2	
Druh zn.	Stupeň stab.	Stabilizoval	Druh bodu	Souřadnice v S-JTSK	
H III	3	GTÚ		Y	595175 m
	Druh stab.	Kožený		X	1105690 m
	NK	1958			
Zeměpisná délka		Zeměpisná šířka	Gs	Gn	Ba
16° 34' 6,6"		49° 41' 27,3"	980929 mgal	981039 mgal	7 mgal
Datum: 19.9.2019					

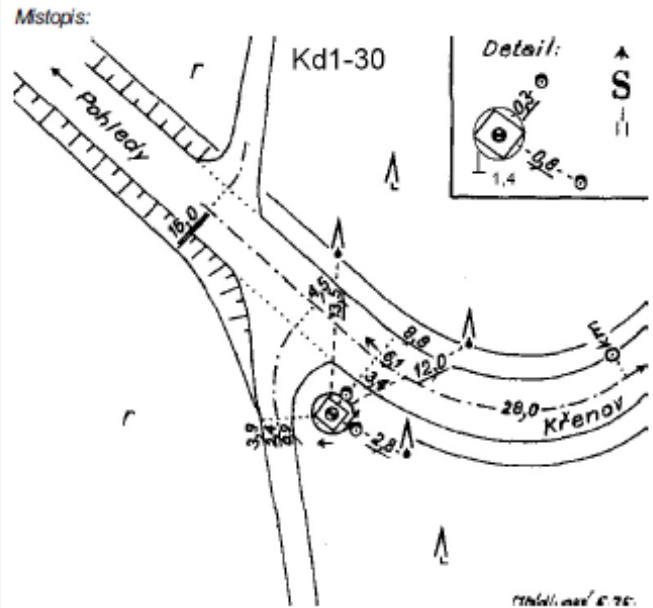
NIVELAČNÍ ÚDAJE

Nivelační pořad: Kd1 Hradec-Jevíčko						
Předchozí bod	Nivelační bod	Délka v km		Nadmořská výška Bpv	Výška z roku	
		oddílu	od počátku			
Kd1-28.1	Kd1-28.2	0.323	9.851	566.324 m	2001	
<p>Místopisný popis: Pohledy nivelační kámen</p>		<p>Místopis:</p> 				
<p>Stav a stáří objektu: obetonovaný žulový hranol, normalizovaný do 1,0 m hlína</p> <p>Poznámky:</p>		<p>Úz. jednotka: 360908401</p> <p>Okres: Svitavy</p> <p>Obec: POHLEDY</p> <p>Kat. území: POHLEDY</p> <p>Vlastník/parc. č.: /</p>				
ZM-50	24-12		SMD-5	Jevíčko 7-2		
Druh zn.	Stupeň stab.	Stabilizoval	Druh bodu	Souřadnice v S-JTSK		
H III	3	Zúřad		Y	594822 m	dig.
	Druh stab.	Bartůněk		X	1105933 m	
	NK	2000				
Zeměpisná délka		Zeměpisná šířka	Gs	Gn	Ba	
16° 34' 25,3"		49° 41' 20,7"	980920 mgal	981039 mgal	7 mgal	
Datum: 19.9.2019						

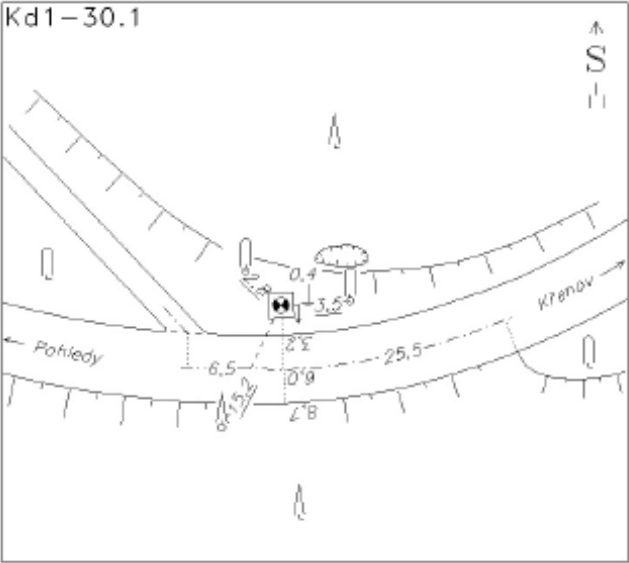
NIVELAČNÍ ÚDAJE

Nivelační pořad: Kd1 Hradec-Jevíčko						
Předchozí bod	Nivelační bod	Délka v km		Nadmořská výška Bpv	Výška z roku	
		oddílu	od počátku			
Kd1-28.2	Kd1-29.1	0.278	10.129	581.981 m	2001	
Místopisný popis: Pohledy, nivelační kámen		Místopis: Kd1-29.1 				
Stav a stáří objektu: obetonovaný žulový hranol, normalizovaný Poznámky:		Úz. jednotka: 360908401 Okres: Svitavy Obec: POHLEDY Kat. území: POHLEDY Vlastník/parc. č.: /				
ZM-50	24-12		SMO-5	Jevíčko 7-3		
Druh zn.	Stupeň stab.	Stabilizoval	Druh bodu	Souřadnice v S-JTSK		
H III	3	GÚ Praha		Y	594631 m	
	Druh stab.	Janků		X	1106058 m	dig.
	NK	1975				
Zeměpisná délka		Zeměpisná šířka	Gs	Gn	Ba	
16° 34' 35,5"		49° 41' 17,3"	980917 mgal	981038 mgal	7 mgal	
Datum: 19.9.2019						

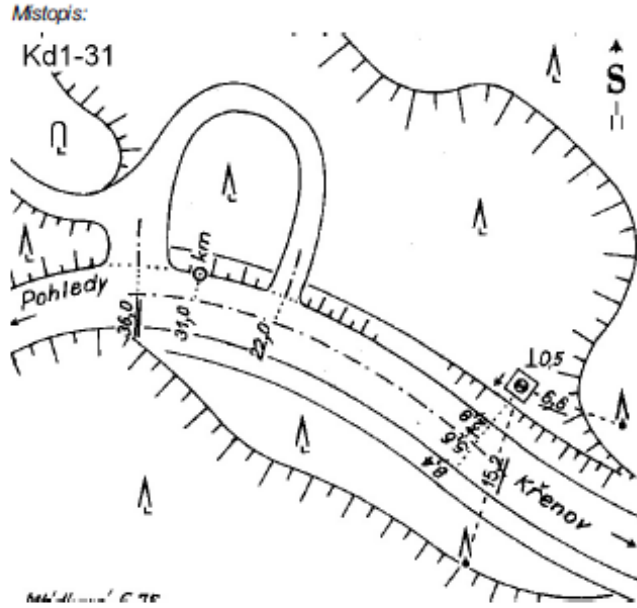
NIVELAČNÍ ÚDAJE

Nivelační pořad: Kd1 Hradec-Jevíčko					
Předchozí bod	Nivelační bod	Délka v km		Nadmořská výška Bpv	Výška z roku
		oddílu	od počátku		
Kd1-29.1	Kd1-30	0.524	10.653	593.232 m	1958
<p>Místopisný popis: Pohledy, nivelační kámen</p>		<p>Místopis:</p> 			
<p>Stav a stáří objektu: obetonovaný žulový hranol, normalizovaný, chráněný skruží do 0,8 m hlína, do 1,0 m opuka s hlinou</p> <p>Poznámky:</p>		<p>Úč. jednotka: 360908401</p> <p>Okres: Svitavy</p> <p>Obec: POHLEDY</p> <p>Kat. území: POHLEDY</p> <p>Vlastník/parc. č.: /</p>			
ZM-50	24-12		SMO-5	Jevíčko 7-3	
Druh zn.	Stupeň stab.	Stabilizoval	Druh bodu	Souřadnice v S-JTSK	
H III	3	GTÚ		Y	594396 m
	Druh stab.	Kožený		X	1106506 m
	NK	1958			
Zeměpisná délka		Zeměpisná šířka	Gs	Gn	Ba
16° 34' 49,6"		49° 41' 3,8"	980914 mgal	981038 mgal	7 mgal
Datum: 19.9.2019					

NIVELAČNÍ ÚDAJE

Nivelační pořad: Kd1 Hradec-Jevíčko					
Předchozí bod	Nivelační bod	Délka v km		Nadmořská výška Bpv	Výška z roku
		oddílu	od počátku		
Kd1-30	Kd1-30.1	0.292	10.945	577.660 m	2001
<p>Místopisný popis: Křenov, nivelační kámen</p>		<p>Místopis:</p> 			
<p>Stav a stáří objektu: obetonovaný žulový hranol, normalizovaný do 1,0 m hlina s kameny</p> <p>Poznámky:</p>		<p>Úč. jednotka: 360905501</p> <p>Okres: Svitavy</p> <p>Obec: KŘENOV</p> <p>Kat. území: KŘENOV</p> <p>Vlastník/parc. č.: /</p>			
ZM-50	24-12		SMO-5	Jevíčko 7-3	
Druh zn.	Stupeň stab.	Stabilizoval	Druh bodu	Souřadnice v S-JTSK	
H III	3	Zúřad		Y	594105 m
	Druh stab.	Bartůněk		X	1106475 m
	NK	2000			
Zeměpisná délka		Zeměpisná šířka	Gs	Gn	Ba
16° 35' 3,9"		49° 41' 5,8"	980917 mgal	981038 mgal	6 mgal
Datum: 19.9.2019					

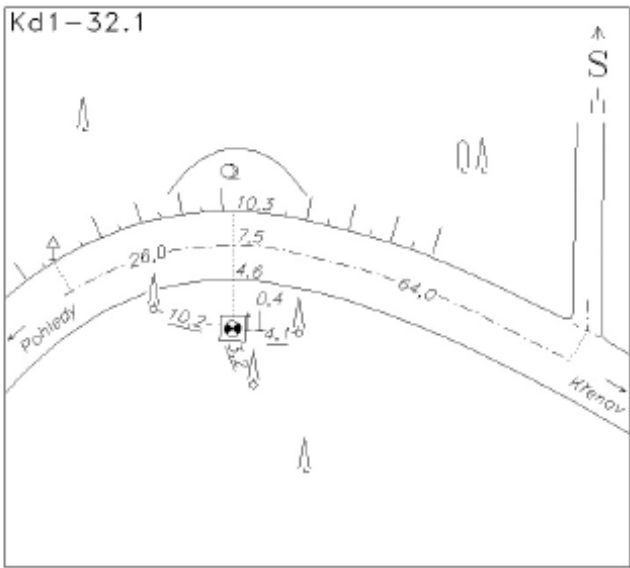
NIVELAČNÍ ÚDAJE

Nivelační pořad: Kd1 Hradec-Jevíčko						
Předchozí bod	Nivelační bod	Délka v km		Nadmořská výška Bpv	Výška z roku	
		oddílu	od počátku			
Kd1-30.1	Kd1-31	0.171	11.116	566.352 m	1958	
<p>Místopisný popis: Křenov nivelační kámen</p>		<p>Místopis: Kd1-31</p> 				
<p>Stav a stáří objektu: obetonovaný žulový hranol, normalizovaný do 0,1 m hlína, do 1,0 m skála</p> <p>Poznámky:</p>		<p>Úz. jednotka: 360905501</p> <p>Okres: Svítavy</p> <p>Obec: KŘENOV</p> <p>Kat. území: KŘENOV</p> <p>Vlastník/parc. č.: /</p>				
ZM-50	24-12		SMO-5	Jevíčko 7-3		
Druh zn.	Stupeň stab.	Stabilizoval	Druh bodu	Souřadnice v S-JTSK		
H III	3	GTÚ		Y	593949 m	dig.
	Druh stab.	Kožený		X	1106476 m	
	NK	1958				
Zeměpisná délka		Zeměpisná šířka	Gs	Gn	Ba	
16° 35' 11,9"		49° 41' 6,3"	980919 mgal	981038 mgal	6 mgal	
Datum: 19.9.2019						

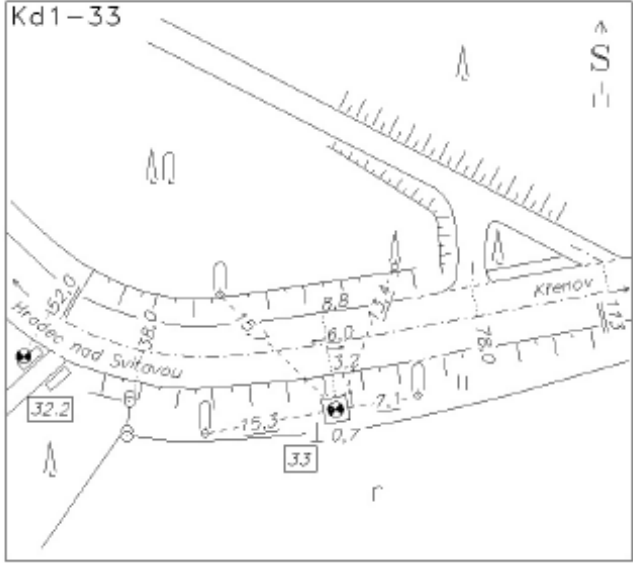
NIVELAČNÍ ÚDAJE

Nivelační pořad: Kd1 Hradec-Jevíčko					
Předchozí bod	Nivelační bod	Délka v km		Nadmořská výška Bpv	Výška z roku
		oddílu	od počátku		
Kd1-31	Kd1-32	0.443	11.559	545.727 m	1958
<p>Místopisný popis: Křenov, nivelační kámen</p> <p>Stav a stáří objektu: obetonovaný žulový hranol, normalizovaný do 0,3 m hlina, do 1,0 m hlina se šterkem</p> <p>Poznámky:</p>		<p>Místopis: Kd1-32</p> <p>Úz. jednotka: 360905501 Okres: Svitavy Obec: KŘENOV Kat. území: KŘENOV Vlastník/parc. č.: /</p>			
ZM-50	24-12		SMO-5	Jevíčko 7-3	
Druh zn.	Stupeň stab.	Stabilizoval	Druh bodu	Souřadnice v S-JTSK	
H III	3	GTÚ		Y	593586 m
	Druh stab.	Kožený		X	1106401 m
	NK	1958			
Zeměpisná délka		Zeměpisná šířka	Gs	Gn	Ba
16° 35' 29,5"		49° 41' 10,0"	980923 mgal	981038 mgal	6 mgal
Datum: 19.9.2019					

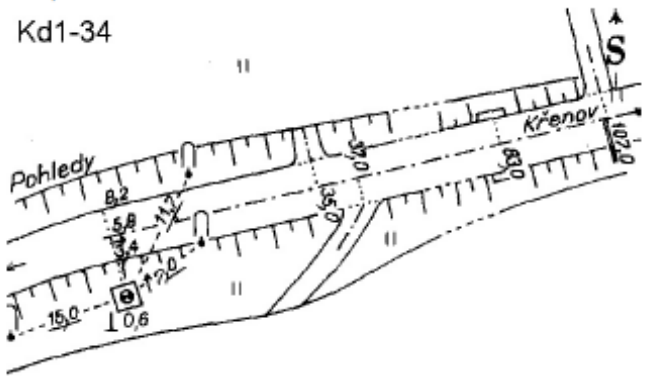
NIVELAČNÍ ÚDAJE

Nivelační pořad: Kd1 Hradec-Jevíčko					
Předchozí bod	Nivelační bod	Délka v km		Nadmořská výška Bpv	Výška z roku
		oddílu	od počátku		
Kd1-32	Kd1-32.1	0.277	11.836	526.373 m	2001
<p>Místopisný popis: Křenov nivelační kámen</p>		<p>Místopis:</p> 			
<p>Stav a stáří objektu: obetonovaný žulový hranol, normalizovaný do 1,0 m hlina s kameny</p> <p>Poznámky:</p>		<p>Úz. jednotka: 360905501</p> <p>Okres: Svitavy</p> <p>Obec: KŘENOV</p> <p>Kat. území: KŘENOV</p> <p>Vlastník/parc. č.: /</p>			
ZM-50	24-12		SMD-5	Jevíčko 7-3	
Druh zn.	Stupeň stab.	Stabilizoval	Druh bodu	Souřadnice v S-JTSK	
H III	3	Zúřad		Y	593371 m
	Druh stab.	Bartůněk		X	1106494 m
	NK	2000			
Zeměpisná délka		Zeměpisná šířka	Gs	Gn	Ba
16° 35' 40,4"		49° 41' 7,7"	980926 mgal	981038 mgal	6 mgal
Datum: 19.9.2019					

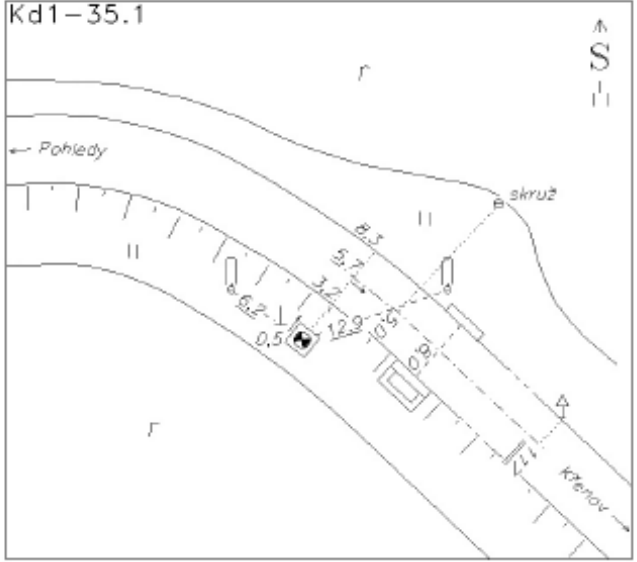
NIVELAČNÍ ÚDAJE

Nivelační pořad: Kd1 Hradec-Jevíčko					
Předchozí bod	Nivelační bod	Délka v km		Nadmořská výška Bpv	Výška z roku
		oddílu	od počátku		
Kd1-32.2	Kd1-33	0.055	12.141	513.144 m	2001
<p>Místopisný popis: Křenov, nivelační kámen</p>		<p>Místopis:</p> 			
<p>Stav a stáří objektu: obetonovaný žulový hranol, normalizovaný do 0,2 m hlína, do 1,0 m hlína se štěrkem</p> <p>Poznámky:</p>		<p>Úz. jednotka: 360905501</p> <p>Okres: Svitavy</p> <p>Obec: KŘENOV</p> <p>Kat. území: KŘENOV</p> <p>Vlastník/parc. č.: /</p>			
ZM-50	24-12		SMO-5	Jevíčko 7-3	
Druh zn.	Stupeň stab.	Stabilizoval	Druh bodu	Souřadnice v S-JTSK	
H III	3	GTÚ		Y	593101 m
	Druh stab.	Kožený		X	1106580 m
	NK	1958			
Zeměpisná délka		Zeměpisná šířka	Gs	Gn	Ba
16° 35' 54,2"		49° 41' 5,9"	980928 mgal	981038 mgal	6 mgal
Datum: 19.9.2019					

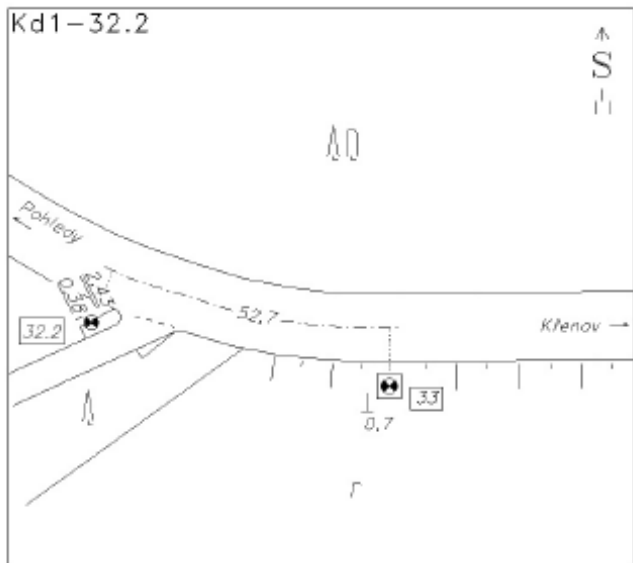
NIVELAČNÍ ÚDAJE

Nivelační pořad: Kd1 Hradec-Jevíčko					
Předchozí bod	Nivelační bod	Délka v km		Nadmořská výška Bpv	Výška z roku
		oddílu	od počátku		
Kd1-33	Kd1-34	0.739	12.880	497.366 m	1958
<p>Místopisný popis: Křenov, nivelační kámen</p>		<p>Místopis: Kd1-34</p>  <p style="text-align: right;">Měřeno 6. 75.</p>			
<p>Stav a stáří objektu: obetonovaný žulový hranol, normalizovaný do 1,0 m písek s hlinou a štěrkem</p> <p>Poznámky:</p>		<p>Úz. jednotka: 360905501</p> <p>Okres: Svitavy</p> <p>Obec: KŘENOV</p> <p>Kat. území: KŘENOV</p> <p>Vlastník/parc. č.: /</p>			
ZM-50	24-12		SMO-5	Jevíčko 6-3	
Druh zn.	Stupeň stab.	Stabilizoval	Druh bodu	Souřadnice v S-JTSK	
H III	3	GTÚ		Y	592358 m
	Druh stab.	Kožený		X	1106583 m
	NK	1958			
Zeměpisná délka		Zeměpisná šířka	Gs	Gn	Ba
16° 36' 31,1"		49° 41' 8,4"	980930 mgal	981038 mgal	4 mgal
Datum: 19.9.2019					

NIVELAČNÍ ÚDAJE

Nivelační pořad: Kd1 Hradec-Jevíčko					
Předchozí bod	Nivelační bod	Délka v km		Nadmořská výška Bpv	Výška z roku
		oddílu	od počátku		
Kd1-34	Kd1-35.1	0.443	13.323	491.809 m	2001
Místopisný popis: Křenov nivelační kámen		Místopis: 			
Stav a stáří objektu: obetonovaný žulový hranol, normalizovaný do 1,0 m hlina Poznámky:		Úz. jednotka: 360905501 Okres: Svitavy Obec: KŘENOV Kat. území: KŘENOV Vlastník/parc. č.: /			
ZM-50	24-12		SMO-5	Jevíčko 6-3	
Druh zn.	Stupeň stab.	Stabilizoval	Druh bodu	Souřadnice v S-JTSK	
H III	3	Zúřad		Y	591944 m
	Druh stab.	Bartůněk		X	1106585 m
	NK	2000			
Zeměpisná délka		Zeměpisná šířka	Gs	Gn	Ba
16° 36' 51,7"		49° 41' 9,8"	980930 mgal	981038 mgal	3 mgal
Datum: 19.9.2019					

NIVELAČNÍ ÚDAJE

Nivelační pořad: Kd1 Hradec-Jevíčko					
Předchozí bod	Nivelační bod	Délka v km		Nadmořská výška Bpv	Výška z roku
		oddílu	od počátku		
Kd1-32.1	Kd1-32.2	0.250	12.086	516.799 m	2001
<p>Místopisný popis: Křenov, jezdvový můstek</p>		<p>Místopis:</p> 			
<p>Stav a stáří objektu: značka 0,1 m pod hranou zachovalá betonová stavba z roku 1980</p> <p>Poznámky:</p>		<p>Úz. jednotka: 360905501 Okres: Svitavy Obec: KŘENOV Kat. území: KŘENOV Vlastník/parc. č.: /</p>			
ZM-50	24-12		SMO-5	Jevíčko 7-3	
Druh zn.	Stupeň stab.	Stabilizoval	Druh bodu	Souřadnice v S-JTSK	
Č. Vln	5	Zůřad		Y	593157 m
	Druh stab.	Šicha		X	1106576 m
	J	2000			
Zeměpisná délka		Zeměpisná šířka	Gs	Gn	Ba
16° 35' 51,4"		49° 41' 5,8"	980928 mgal	981038 mgal	6 mgal
Datum: 19.9.2019					